

Όμορφο Στρυν (HEL-04)

Διάρκεια: 3.5 ώρες | Ενήλικες: €86.00 | Παιδιά: €61.00

Όμορφο Στρυν

Το Χέλεσιλτ είναι ένα μικρό αλλά σημαντικό χωριό στην άκρη του φιόρδ Σύννουλβς, έναν κλάδο του επιβλητικού Στόρφιόρντ, και είναι το σημείο εκκίνησης αυτής της μισής ημερήσιας εκδρομής. Η γραφική διαδρομή θα σας επιτρέψει να δείτε σχεδόν αμέσως τον όμορφο καταρράκτη Χέλεσιλτ καθώς κατευθύνεστε προς τη βαθύτερη λίμνη της Ευρώπης, τη Χορνιντάλσβανετ, με τα ήρεμα και κρυστάλλινα νερά της που φτάνουν τα 514 μέτρα βάθος. Περνώντας από το χωριό Στρυν, θα φτάσετε στη πανέμορφη λίμνη Στρυν, γνωστή για το υπέροχο τρκουάζ χρώμα της. Συνεχίζοντας τη γραφική διαδρομή κατά μήκος της λίμνης προς το Χιέλε, που βρίσκεται σε ένα όμορφο φυσικό τοπίο, θα απολαύσετε εξαιρετική θέα στις γύρω βουνά και τα αμόλυντα νερά. Η επιστροφή στο Χέλεσιλτ θα γίνει μέσω του ίδιου δρόμου, με μια στάση φωτογραφίας για να θαυμάσετε τη παλιά πέτρινη γέφυρα που κατασκευάστηκε το 1792.

Σημειώστε: Αυτή η εκδρομή μπορεί να έχει πολλαπλές αναχωρήσεις κατά τη διάρκεια της παραμονής του πλοίου στο λιμάνι. Όλες οι πληροφορίες για την συγκεκριμένη αναχώρησή σας θα παραληφθούν την ημέρα πριν από την εκδρομή. Αυτή η εκδρομή είναι διαθέσιμη μόνο όταν το πλοίο είναι στο Χέλεσιλτ. Εκδρομή φιλική για αμαξίδια και άτομα με αναπηρία - Οι επισκέπτες με αναπηρία πρέπει να συνοδεύονται από έναν βοηθό για την επιβίβαση/αποβίβαση από το λεωφορείο. Τα αμαξίδια πρέπει να είναι αναδιπλούμενα, καθώς το λεωφορείο δεν διαθέτει ράμπες ή ανυψωτικά. Μόλις επιβιβαστείτε, παρακαλούμε επικοινωνήστε άμεσα με το προσωπικό του γραφείου εκδρομών για να σας βοηθήσουν με τις ρυθμίσεις.

Γλώσσες ξενάγησης:

Αγγλικά

Γερμανικά

Ιταλικά

Ισπανικά

Γαλλικά



**Pamekrouaziera.gr**
Η κρουαζιέρα στα καλύτερα της!

Επίσκεψη στον Παγετώνα Μπρικστάντ και Πεζοπορία στο Εθνικό Πάρκο Γιοστελντάλσμπρεν (HEL-05)

Διάρκεια: 7 ώρες | Ενήλικες: €219.00 | Παιδιά: €154.00

Επίσκεψη στον Παγετώνα Μπρικστάντ και Πεζοπορία στο Εθνικό Πάρκο Γιοστελντάλσμπρεν

Οι λάτρεις της φωτογραφίας και της φύσης θα ανυπομονούν για αυτή την εκδρομή μίας ολόκληρης ημέρας. Καταρράκτες, λίμνες, παγετώνες και άφθονη ανέγγιχτη φύση, αυτή η πεζοπορία περιλαμβάνει όλα όσα η Νορβηγία υπερηφανεύεται και είναι διάσημη γι' αυτά. Αφήστε το μικρό χωριό Χέλεσιλτ και απολαύστε μία περίπου 2-ώρη γραφική διαδρομή μέσα από την περιοχή του φιόρδ Γκείράνγκερ, μέχρι τον παγετώνα Μπρικστάλ, έναν τεράστιο παγετώνα που κατεβαίνει από μία πλαγιά βουνού στη κοιλάδα Μπρικστάλ. Να έχετε έτοιμη την κάμερά σας, καθώς υπάρχουν ευκαιρίες για φωτογραφίες σε κάθε στροφή του δρόμου. Κατά τη διάρκεια της διαδρομής, θα περάσετε από τον καταρράκτη Χέλεσιλτ και θα θαυμάσετε το νερό που κυλάει πάνω σε λείο γρανίτη. Η αστραφτερή λίμνη Χορνιντάλσβανετ, η βαθύτερη λίμνη της Ευρώπης, είναι επίσης ένα θέαμα που αξίζει να δείτε πριν συνεχίσετε κατά μήκος του Νόρντφιόντ προς τα Ολντεν και ανεβείτε τη κοιλάδα που είναι γεμάτη με αγροκτήματα, καταρράκτες και παγετώνες. Όταν φτάσετε στην πανσιόν Μπρικστάλ, θα κατέβετε από το λεωφορείο και θα ξεκινήσετε την ανακάλυψη της νορβηγικής φύσης με μία πεζοπορία προς τον παγετώνα. Με συνολική διάρκεια περίπου 45 λεπτών - ανάλογα με τη φυσική κατάσταση της κάθε ομάδας - το μονοπάτι έχει ένα αρκετά απότομο πρώτο τμήμα και στη συνέχεια γίνεται σχετικά επίπεδο. Το μονοπάτι σας επιτρέπει να θαυμάσετε το ποτάμι και να κάνετε στροφές πάνω από τον καταρράκτη μέχρι να φτάσετε στην κορυφή με μία θεαματική θέα στον παγετώνα. Θυμηθείτε να σεβαστείτε τις πινακίδες που έχουν τοποθετηθεί στον παγετώνα για να απολαύσετε την εμπειρία με ασφάλεια. Από εκεί, κατεβείτε το ίδιο μονοπάτι για να επιστρέψετε στην πανσιόν Μπρικστάλ, όπου σας περιμένει μία άξια ανάπαυλα και ένα νόστιμο διάλειμμα για μεσημεριανό γεύμα. Η εκδρομή ολοκληρώνεται με την επιστροφή στο Χέλεσιλτ και το πλοίο σας περνώντας από τα χωριά Στρυν, Λόεν και Ολντεν.

Σημειώστε: Αυτή η εκδρομή δεν ενδείκνυται για επισκέπτες με δυσκολίες στην κίνηση. Οι επισκέπτες με οποιουδήποτε τύπου αλλεργίες ή δυσανεξίες πρέπει να τις δηλώσουν στο Γραφείο Εκδρομών του Λιμανιού τουλάχιστον δύο ημέρες πριν την αναχώρηση. Το μεσημεριανό δεν περιλαμβάνει ποτά, τα οποία επιβαρύνουν τους επισκέπτες. Το μεσημεριανό μπορεί να σερβιριστεί στην πανσιόν Μπρικστάλ ή σε άλλο κοντινό εστιατόριο. Στην τελευταία περίπτωση, η διαδρομή προς το εστιατόριο θα γίνει με λεωφορείο. Αυτή η εκδρομή είναι διαθέσιμη μόνο όταν το πλοίο βρίσκεται στο Χέλεσιλτ.

Γλώσσες ξενάγησης: □□□


Αγγλικά

Γερμανικά

Ιταλικά

Ισπανικά

Γαλλικά



Η κρουαζιέρα στα καλύτερα της!

Δραματική Κοιλάδα Νόρανγκ (HEL-06)

Διάρκεια: 2.5 ώρες | Ενήλικες: €78.00 | Παιδιά: €55.00

Δραματική Κοιλάδα Νόρανγκ

Ζήστε την όμορφη κοιλάδα Νόρανγκ με τα απότομα και επιβλητικά βουνά της σε αυτή την γραφική εκδρομή. Η διαδρομή σας ξεκινά με μια στάση στον καταρράκτη Χέλεσιλτ, σε μικρή απόσταση από το λιμάνι. Κάντε μία σύντομη παύση για να τραβήξετε φωτογραφίες από αυτόν τον εντυπωσιακό καταρράκτη, πριν συνεχίσετε μέσα από την άγρια και τραχιά κοιλάδα Νόρανγκ. Καθώς ο ξεναγός σας φωτίζει την περιοχή με πληροφορίες, απολαύστε το εκπληκτικό τοπίο με τα απότομα, επιβλητικά βουνά, τις μικρές λίμνες και τα γραφικά θερινά αγροκτήματα. Απολαύστε μια σύντομη στάση στο Øye, ένα μικρό χωριό στην άκρη του φιόρδ Χιόρουντ, ανάμεσα στις Άλπεις Σούννμωρ, και σπίτι του ξενοδοχείου Union Øye, που ιδρύθηκε το 1891. Κατά τη διάρκεια του ταξιδιού σας προς την κοιλάδα Νόρανγκ, θα γίνει μια στάση φωτογραφίας στη λίμνη Λυγκστύλβατνεντ, αποτέλεσμα μιας κατολίσθησης το 1908 που προκάλεσε την αλλαγή της πορείας του ποταμού, με αποτέλεσμα τη δημιουργία της λίμνης. Κάτω από τα νερά της λίμνης είναι δυνατό να δει κανείς τη βλάστηση και τα υπολείμματα του παλιού δρόμου, της πύλης και των αγροικιών. Συνεχίζοντας μέσα από την κοιλάδα, απολαύστε μια στάση φωτογραφίας στο Θερινό Αγρόκτημα Ούρα, πριν περάσετε από το Χέλεσιλτ και κάνετε μια τελευταία στάση στο Λιόνεν, ένα σημείο θέασης που προσφέρει μια υπέροχη πανοραμική θέα στο Φιόρδ Γκεϊράνγκερ, το φυσικό μνημείο παγκόσμιας κληρονομιάς της UNESCO.

Η κρούασιέρα στα καλύτερα της!

Σημειώστε: Αυτή η εκδρομή μπορεί να έχει πολλαπλές αναχωρήσεις κατά τη διάρκεια του χρόνου παραμονής του πλοίου στο λιμάνι. Θα λάβετε όλες τις πληροφορίες για τη συγκεκριμένη αναχώρησή σας την ημέρα πριν από την εκδρομή. Αυτή η εκδρομή είναι διαθέσιμη μόνο όταν το πλοίο βρίσκεται στο Χέλεσιλτ.

Γλώσσες ξενάγησης:

Αγγλικά

Γερμανικά

Ιταλικά

Ισπανικά

Γαλλικά



**Pamekrouaziera.gr**
Η κρουαζιέρα στα καλύτερα της!

Ανεβείτε με τελεφερίκ στο Στράνταφεγιελ (HEL-07)

Διάρκεια: 3.5 ώρες | Ενήλικες: €149.00 | Παιδιά: €104.00

Ανεβείτε με τελεφερίκ στο Στράνταφεγιελ

Η εκδρομή μισής ημέρας με εκπληκτική θέα και χρόνο για να απολαύσετε την νορβηγική φιλοξενία ξεκινά από το Χέλεσιλτ, ένα μικρό αλλά σημαντικό χωριό στην άκρη του φιόρδ Σύνουλβςφιόρντ, που είναι παρακλάδι του επιβλητικού Στόρφιόρντ. Επιβιβαστείτε στο λεωφορείο και δείτε τον όμορφο καταρράκτη Χέλεσιλτ, προτού ανέβετε την κοιλάδα για να φτάσετε στο σημείο θέασης Λιόν. Αν οι καιρικές συνθήκες το επιτρέπουν, θα απολαύσετε εκπληκτική θέα του φιόρδ από κάτω και ενός μέρους του διάσημου Φιόρδ Γκείράνγκερ, που είναι καταχωρημένο στην Παγκόσμια Κληρονομιά της UNESCO. Η εκδρομή συνεχίζεται με μια διαδρομή προς το χωριό Στράντα, το οποίο είναι όμορφα τοποθετημένο στις όχθες του επιβλητικού Στόρφιόρντ. Απολαύστε λίγο χρόνο για να περπατήσετε στο γραφικό κέντρο του χωριού. Στη συνέχεια, θα σας μεταφέρουν με λεωφορείο στον σταθμό βάσης των αναβατήρων του Όρους Στράνταφεγιελ. Το Στράντα είναι γνωστό θέρετρο σκι: επιβιβαστείτε σε ένα από τα 20 γόνδολα, το καθένα με ικανότητα μέχρι 8 άτομα, και σύντομα θα φτάσετε στην κορυφή του Όρους Ρόαλντεν, σε υψόμετρο 1042 μέτρων πάνω από την επιφάνεια της θάλασσας. Αν ο καιρός το επιτρέπει, η πανοραμική θέα είναι θαυμαστική με τα βουνά και τα φιόρδ. Και για να προσθέσετε μια ιδιαίτερη πινελιά στην νορβηγική εμπειρία σας, επωφεληθείτε από τη φιλοξενία τους στο εστιατόριο με ένα σνακ από βόφλες σερβιρισμένες με καφέ ή τσάι. Μετά την επιστροφή στο σταθμό βάσης, θα επιστρέψετε στο Χέλεσιλτ μέσω του ίδιου δρόμου.

Σημειώστε: Αυτή η εκδρομή δεν ενδείκνυται για άτομα που πάσχουν από ιλίγγο ή ακροφοβία. Οι επισκέπτες με οποιονδήποτε τύπο τροφικής δυσανεξίας πρέπει να το δηλώσουν στο Γραφείο Εκδρομών τουλάχιστον δύο ημέρες πριν από την αναχώρηση. Η ορατότητα από τα σημεία θέασης εξαρτάται από τις καιρικές συνθήκες την ημέρα της εκδρομής. Η Στράντα μπορεί να κλείσει χωρίς προειδοποίηση για λόγους ασφαλείας. Αυτή η εκδρομή μπορεί να έχει πολλαπλές αναχωρήσεις κατά τη διάρκεια του χρόνου παραμονής του πλοίου στο λιμάνι. Θα λάβετε όλες τις πληροφορίες για τη συγκεκριμένη αναχώρησή σας την ημέρα πριν από την εκδρομή. Αυτή η εκδρομή είναι διαθέσιμη μόνο όταν το πλοίο βρίσκεται στο Χέλεσιλτ.

Γλώσσες ξενάγησης:

Αγγλικά

Γερμανικά

Ιταλικά

Ισπανικά

Γαλλικά



**Pamekrouaziera.gr**
Η κρουαζιέρα στα καλύτερα της!

Στριν και Λόεν Σκάιλιφτ (HEL-08)

Διάρκεια: 6.5 ώρες | Ενήλικες: €234.00 | Παιδιά: €165.00

Στριν και Λόεν Σκάιλιφτ ☐☐☐☐

Το Hellesylt είναι ένα μικρό αλλά σημαντικό χωριό στην κορυφή του Synnulsfjord, ένα παρακλάδι του μεγάλου Storfjord, και το σημείο εκκίνησης αυτής της μισής ημέρας εκδρομής. Ο πανέμορφος δρόμος θα σας επιτρέψει να δείτε σχεδόν αμέσως τον εντυπωσιακό καταρράκτη Hellesylt κατά τη διάρκεια της πορείας σας προς τη βαθύτερη λίμνη της Ευρώπης, την Hornindalsvannet, με ήρεμα και κρυστάλλινα νερά, βάθους 514 μέτρων. Διασχίζοντας το χωριό Stryn, θα φτάσετε στη γοητευτική λίμνη Stryn, γνωστή για το υπέροχο τουρκουάζ χρώμα της. Οδηγώντας στη γραφική διαδρομή κατά μήκος της λίμνης προς το Hjelle, που βρίσκεται σε μια όμορφη φυσική τοποθεσία, θα απολαύσετε υπέροχες θέες των γύρω βουνών και των παρθένων υδάτων. Μετά την επίσκεψη, η εκδρομή συνεχίζεται με το καινούργιο τελεφερίκ στο Loen, το οποίο σας ανεβάζει στην κορυφή του όρους Hoven, 1011 μέτρα πάνω από την επιφάνεια της θάλασσας - περίπου 200 μέτρα πάνω από τη γραμμή των δέντρων σε αυτό το μέρος της Νορβηγίας. Απολαύστε τις εκπληκτικές θέες του φιόρδ και των χωριών από κάτω καθώς και τη γύρω ορεινή θέα. Κατά τη διάρκεια της παραμονής σας στο Hoven, έχετε τη δυνατότητα να κάνετε έναν σύντομο περίπατο για να απολαύσετε τη γύρω περιοχή και να κάνετε μια παύση στο εστιατόριο για ένα νόστιμο μεσημεριανό γεύμα. Η επιστροφή στο Hellesylt γίνεται μέσω της ίδιας διαδρομής με μια φωτογραφική στάση για να θαυμάσετε τη παλιά πέτρινη γέφυρα που χτίστηκε το 1792.

Σημείωση: Αυτή η εκδρομή δεν ενδείκνυται για επισκέπτες που πάσχουν από υψοφοβία ή ακραφοβία. Οι επισκέπτες με οποιοδήποτε είδος τροφικής δυσανεξίας πρέπει να το κοινοποιήσουν στο γραφείο Εκδρομών τουλάχιστον δύο ημέρες πριν την επίσκεψη. Το μεσημεριανό δεν περιλαμβάνει ποτά, τα οποία είναι επιπλέον επιβάρυνση των επισκεπτών. Η ορατότητα από τα σημεία θέασης εξαρτάται από τις καιρικές συνθήκες την ημέρα της εκδρομής. Το Loen Skylift μπορεί να κλείσει χωρίς προειδοποίηση για λόγους ασφαλείας. Αυτή η εκδρομή διατίθεται μόνο όταν το πλοίο καταπλέει στο Hellesylt.

Στριν και Λόεν Σκάιλιφτ - HEL08

Το Hellesylt είναι ένα μικρό αλλά σημαντικό χωριό στην κορυφή του Synnulsfjord, ένα παρακλάδι του μεγάλου Storfjord, και το σημείο εκκίνησης αυτής της μισής ημέρας εκδρομής. Ο πανέμορφος δρόμος θα σας επιτρέψει να δείτε σχεδόν αμέσως τον εντυπωσιακό καταρράκτη Hellesylt κατά τη διάρκεια της πορείας σας προς τη βαθύτερη λίμνη της Ευρώπης, την Hornindalsvannet, με ήρεμα και κρυστάλλινα νερά, βάθους 514 μέτρων. Διασχίζοντας το χωριό Stryn, θα φτάσετε στη γοητευτική λίμνη Stryn, γνωστή για το υπέροχο τουρκουάζ χρώμα της. Οδηγώντας στη γραφική διαδρομή κατά μήκος της λίμνης προς το Hjelle, που βρίσκεται σε μια όμορφη φυσική τοποθεσία, θα απολαύσετε υπέροχες θέες των γύρω βουνών και των παρθένων υδάτων. Μετά την επίσκεψη, η εκδρομή συνεχίζεται με το καινούργιο τελεφερίκ στο Loen, το

οποίο σας ανεβάζει στην κορυφή του όρους Hoven, 1011 μέτρα πάνω από την επιφάνεια της θάλασσας - περίπου 200 μέτρα πάνω από τη γραμμή των δέντρων σε αυτό το μέρος της Νορβηγίας. Απολαύστε τις εκπληκτικές θέες του φιόρδ και των χωριών από κάτω καθώς και τη γύρω ορεινή θέα. Κατά τη διάρκεια της παραμονής σας στο Hoven, έχετε τη δυνατότητα να κάνετε έναν σύντομο περίπατο για να απολαύσετε τη γύρω περιοχή και να κάνετε μια παύση στο εστιατόριο για ένα νόστιμο μεσημεριανό γεύμα. Η επιστροφή στο Hellesylt γίνεται μέσω της ίδιας διαδρομής με μια φωτογραφική στάση για να θαυμάσετε τη παλιά πέτρινη γέφυρα που χτίστηκε το 1792.

Σημείωση: Αυτή η εκδρομή δεν ενδείκνυται για επισκέπτες που πάσχουν από υψοφοβία ή ακραφοβία. Οι επισκέπτες με οποιοδήποτε είδος τροφικής δυσανεξίας πρέπει να το κοινοποιήσουν στο γραφείο Εκδρομών τουλάχιστον δύο ημέρες πριν την επίσκεψη. Το μεσημεριανό δεν περιλαμβάνει ποτά, τα οποία είναι επιπλέον επιβάρυνση των επισκεπτών. Η ορατότητα από τα σημεία θέασης εξαρτάται από τις καιρικές συνθήκες την ημέρα της εκδρομής. Το Loen Skylift μπορεί να κλείσει χωρίς προειδοποίηση για λόγους ασφαλείας. Αυτή η εκδρομή διατίθεται μόνο όταν το πλοίο καταπλέει στο Hellesylt.

Γλώσσες ξενάγησης:

Αγγλικά


Γερμανικά

Ιταλικά

Ισπανικά

Γαλλικά

Pamekrouaziera.gr
Η κρουαζιέρα στα καλύτερα της!



Θαυμάστε την ομορφιά της μητέρας φύσης με rib (HEL-09)

Διάρκεια: 2 ώρες | Ενήλικες: €134.00 | Παιδιά: €93.00


Θαυμάστε την ομορφιά της μητέρας φύσης με rib

Μια συναρπαστική εμπειρία για να δείτε τα φυσικά θαύματα των φιόρδ σας περιμένει σε αυτή τη σύντομη αλλά διασκεδαστική περιπέτεια. Δείτε τα πιο εντυπωσιακά τοπία της Μητέρας Φύσης σε μια συναρπαστική βόλτα με RIB στα φιόρδ έξω από το Hellesylt. Αφήστε το πλοίο, συναντήστε την έμπειρη ομάδα που θα σας δώσει οδηγίες και πληροφορίες ασφαλείας για την περιπέτεια σας με το RIB. Στη συνέχεια, θα παραλάβετε τον εξοπλισμό, θα μπείτε στο σκάφος και θα αρχίσετε να απομακρύνεστε από τον κόλπο απολαμβάνοντας τη θέα της φύσης γύρω από το Hellesylt. Καθώς απομακρύνεστε από την ξηρά, η ταχύτητα θα αυξηθεί και η περιπέτεια σας με υψηλή ταχύτητα θα ξεκινήσει καθώς κυνηγάτε τα κύματα. Μια εμπειρία που δεν πρέπει να χάσετε!

Σημείωση: Όλοι οι επισκέπτες θα λάβουν μονωμένα, αδιάβροχα και ανεμοπροστατευτικά κοστούμια κατά τη διάρκεια της κρουαζιέρας. Ο καπετάνιος του σκάφους θα προσφέρει καθοδήγηση στην εκδρομή μόνο στα Αγγλικά ή Γερμανικά. Οι συμμετέχοντες πρέπει να είναι τουλάχιστον 12 ετών. Η εκδρομή δεν ενδείκνυται για επισκέπτες με κινητικά προβλήματα, προβλήματα υγείας ή πλάτης/λαιμού, καθώς και για έγκυες γυναίκες. Αυτή η εκδρομή ενδέχεται να έχει πολλές αναχωρήσεις κατά τη διάρκεια της παραμονής του πλοίου στο λιμάνι. Θα λάβετε όλες τις πληροφορίες για την αναχώρησή σας την ημέρα πριν από την εκδρομή. Αυτή η εκδρομή διατίθεται μόνο όταν το πλοίο καταπλέει στο Hellesylt.

Γλώσσες ξενάγησης:

Αγγλικά




Pamekrouaziera.gr
Η κρουαζιέρα στα καλύτερα της!

Προστατούρς: Περιπέτεια με καγιάκ (HEL-10)

Διάρκεια: 2 ώρες | Ενήλικες: €173.00 | Παιδιά: €122.00



Προστατούρς: Περιπέτεια με καγιάκ ☐☐

Ελάτε μαζί μας σε ένα καταπληκτικό ταξίδι στο φιόρδ από το Hellesylt με ένα πολύ σταθερό καγιάκ φιόρδ. Αφήστε το πλοίο, συναντήστε την έμπειρη ομάδα για να λάβετε κάποιες οδηγίες και πληροφορίες ασφάλειας για την περιπέτεια σας. Στη συνέχεια, παραλάβετε τον εξοπλισμό, επιβιβαστείτε στο καγιάκ και εξερευνήστε τη φύση, την άγρια ζωή και απολαύστε τα θεαματικά απότομα βουνά που σας περιβάλλουν. Με τα καγιάκ φιόρδ μας δεν χρειάζεται να ανησυχείτε για το ενδεχόμενο να αναποδογυρίσετε στο νερό. Το μόνο που χρειάζεται να κάνετε είναι να κωπηλατήσετε, να χαλαρώσετε και να απολαύσετε τη φανταστική φύση και τους καταρράκτες. Και αν έχετε τύχη, ίσως να καταφέρετε να δείτε έναν δελφίνι, το οποίο μοιάζει με δελφίνι. Σημείωση: Οι πληροφορίες είναι διαθέσιμες μόνο στα αγγλικά. Οι συμμετέχοντες πρέπει να είναι τουλάχιστον 12 ετών για να συμμετάσχουν. Η εκδρομή δεν ενδείκνυται για επισκέπτες με προβλήματα κινητικότητας, υγείας ή πλάτης/λαιμού, καθώς και για έγκυες γυναίκες. Αυτή η εκδρομή μπορεί να έχει πολλαπλές αναχωρήσεις κατά τη διάρκεια του χρόνου του πλοίου στο λιμάνι. Θα λάβετε όλες τις πληροφορίες για τη συγκεκριμένη αναχώρησή σας την ημέρα πριν την εκδρομή. Η εκδρομή αυτή είναι διαθέσιμη μόνο όταν το πλοίο ελλιμενίζεται στο Hellesylt.

Pamekrouaziera.gr

Γλώσσες ξενάγησης: ☐☐☐ *Η κρουαζιέρα στα καλύτερα της!*

Αγγλικά



Φιόρδ και Περισσότερα με Ηλεκτρικό Ποδήλατο (HELBK-2A)

Διάρκεια: 5 ώρες | Ενήλικες: €87.00 | Παιδιά: €67.00

Φιόρδ και Περισσότερα με Ηλεκτρικό Ποδήλατο

Τα φιόρδ, οι λίμνες και τα βουνά προσφέρουν τροφή για σκέψη σε αυτή την αξέχαστη ποδηλατική διαδρομή. Το ταξίδι σας ξεκινάει μόλις παραλάβετε το ποδήλατο από τον επικεφαλής του ποδηλατικού σας γκρουπ στο λιμάνι του Hellsøylt. Από το λιμάνι, η διαδρομή σας οδηγεί απευθείας ανηφορικά προς μια ορεινή λίμνη. Στην πορεία, θα απολαύσετε το υπέροχο τοπίο, γεμάτο από παλιά αγροκτήματα, γραφικούς καταρράκτες και παγετωνικούς ποταμούς. Οι εντυπωσιακές θέες θα σας κόψουν κυριολεκτικά την ανάσα. Καθώς ανηφορίζετε προς τη λίμνη Nedstevatnet, θαυμάστε τις χιονισμένες κορυφές των βουνών μπροστά σας και το μουρμουρητό του ορεινού ποταμού δίπλα σας. Μόλις φτάσετε στο χωριό Hellsøylt, θα έχετε ελεύθερο χρόνο για καφέ και μια φέτα κρουμκάκε (παραδοσιακό βιάφλα μπισκότο) σε ένα από τα γραφικά καφέ του χωριού, πριν επιστρέψετε στο πλοίο. Αντιμέτωποι με απόκρημνα βράχια και καταρράκτες που πέφτουν με δύναμη, θα καταλάβετε γιατί η UNESCO δήλωσε αυτή την περιοχή παγκόσμιο πολιτιστικό μνημείο.

Σημείωση: Η απόσταση που καλύπτεται σε αυτή την ποδηλατική εκδρομή είναι περίπου 30 χιλιόμετρα με ανύψωση 500 μέτρων. Τα παιδιά που είναι τουλάχιστον 155 cm ψηλά είναι ευπρόσδεκτα να συμμετάσχουν στην εκδρομή με τη συγκατάθεση των γονέων/κηδεμόνων τους. Αυτή η εκδρομή είναι διαθέσιμη μόνο όταν το πλοίο ελλιμενίζεται στο Hellsøylt.

Γλώσσες ξενάγησης:

Αγγλικά

Γερμανικά

Ιταλικά

Ισπανικά

Γαλλικά



**Pamekrouaziera.gr**
Η κρουαζιέρα στα καλύτερα της!

Οι δρόμοι που οδηγούν στο Dalsnibba (GER-01)

Διάρκεια: 3 ώρες | Ενήλικες: €101.00 | Παιδιά: €71.00

Οι δρόμοι που οδηγούν στο Dalsnibba

Χάρη στην εξαιρετική τους ομορφιά, τόσο το χωριό Geiranger όσο και η κοιλάδα είναι από τα πιο δημοφιλή θέρετρα στη Νορβηγία. Αφήστε το πλοίο στο Geiranger και απολαύστε το τοπίο των εντυπωσιακών βουνών, των πολυάριθμων καταρρακτών και των αγροκτημάτων που κρέμονται από τις απότομες πλαγιές, όλα αυτά που δίνουν στον φιόρδ αυτόν τον μοναδικό χαρακτήρα. Οδηγώντας ανηφορικά, θα γίνει μια σύντομη στάση στο σημείο θέασης του Flydal Gorge. Η κορυφή της χαράδρας είναι διάσημη για τη μαγευτική θέα του χωριού Geiranger, του φιόρδ και των γύρω βουνών. Στρίβοντας ανηφορικά σε μια σειρά από στροφές, θα φτάσετε στη λίμνη Djurvatn και θα ακολουθήσετε τον συναρπαστικό δρόμο διόδια μέχρι την κορυφή του όρους Dalsnibba. Απολαύστε την εντυπωσιακή θέα των βουνών, των καταρρακτών και των λιμνών, για την οποία η Νορβηγία είναι τόσο δημοφιλής. Από την κορυφή του όρους Dalsnibba, μπορεί να είναι δυνατό να δείτε σε απόσταση πάνω από 100 μίλια (εφόσον το επιτρέπει ο καιρός). Ούτε οι φωτογραφίες που εμφανίζονται σε τουριστικά φυλλάδια με απότομα βουνά και αφρούς από καταρράκτες δεν μπορούν να αποδώσουν την πλήρη ένταση του τοπίου στην περιοχή αυτή. Ωστόσο, να έχετε έτοιμη την κάμερά σας για να αποτυπώσετε τις εκπληκτικές εικόνες των βουνών, των παγετώνων και των λιμνών και να δημιουργήσετε αναμνήσεις για τις μελλοντικές γενιές. Θα έχετε την ευκαιρία να επισκεφθείτε το κατάστημα με αναμνηστικά στην κορυφή του όρους Dalsnibba πριν την επιστροφή σας στο πλοίο σας στο Geiranger. Παρακαλώ σημειώστε: Εάν ο δρόμος προς τον Dalsnibba κλείσει λόγω των έργων οδοποιίας, η εκδρομή θα γίνει μέσω του δρόμου Eagle και θα σταματήσει στο σημείο θέασης στην κορυφή. Αυτή η εκδρομή μπορεί να έχει πολλές αναχωρήσεις κατά τη διάρκεια του χρόνου που το πλοίο παραμένει στο λιμάνι. Θα λάβετε όλες τις πληροφορίες για την συγκεκριμένη αναχώρησή σας την ημέρα πριν από την εκδρομή. Η εκδρομή αυτή δεν είναι διαθέσιμη τον Μάιο.

Γλώσσες ξενάγησης:

Αγγλικά

Γερμανικά

Ιταλικά

Ισπανικά

Γαλλικά



**Pamekrouaziera.gr**
Η κρουαζιέρα στα καλύτερα της!

Geirangerfjord με RIB σκάφος (GER-04)

Διάρκεια: 1 ώρα | Ενήλικες: €129.00 | Παιδιά: €91.00

Geirangerfjord με RIB σκάφος

Διάρκεια 1 ώρα. Ξεκινήστε την εκδρομή με μια σύντομη βόλτα από την αποβάθρα του tender στο Geiranger για να επιβιβαστείτε σε ένα RIB σκάφος (αφρώδες σκάφος με σκληρό φουσκωτό) και να ξεκινήσουμε το ταξίδι μας γύρω από το υπέροχο Geirangerfjord, που είναι Μνημείο Παγκόσμιας Κληρονομιάς της UNESCO. Θα έχετε την ευκαιρία να απολαύσετε τη μοναδική ομορφιά του τοπίου του φιόρδ από τη θάλασσα, καθώς θα θαυμάζουμε τους πολλούς καταρράκτες και το εκπληκτικό τοπίο της Σκανδιναβίας που φαίνεται σαν εικόνα από καρτ ποστάλ. Το σκάφος θα σας μεταφέρει μέχρι το τέλος του Geirangerfjord και θα φτάσουμε μέχρι το Oaldsbygda. Θα περάσουμε κοντά από τους καταρράκτες και θα απολαύσουμε υπέροχες θέες από το φιόρδ και τις φάρμες, όπου οι κάτοικοι του Geirangerfjord ζούσαν και εργάζονταν πριν από εκατό χρόνια. Να έχετε έτοιμες τις κάμερες σας, καθώς το RIB σκάφος θα κάνει σύντομες στάσεις κατά τη διάρκεια της εκδρομής σε διάφορα σημεία θέασης για να τραβήξετε φωτογραφίες χωρίς να χρειαστεί να αποβιβαστείτε από το σκάφος. Αυτή η εκδρομή προσφέρει έναν ιδιαίτερο τρόπο να ανακαλύψετε τις ομορφιές αυτού του υπέροχου φιόρδ από μια νέα και μοναδική οπτική γωνία και καταλήγει στη βάση των RIB σκαφών στο Geiranger. Παρακαλώ σημειώστε: Όλοι οι συμμετέχοντες θα λάβουν αδιάβροχες και αντιανεμικές στολές. Ο καπετάνιος του σκάφους θα προσφέρει μια καθοδηγούμενη αφήγηση κατά τη διάρκεια της εκδρομής στα Αγγλικά. Η εκδρομή αυτή δεν ενδείκνυται για παιδιά κάτω των 6 ετών ή για άτομα με προβλήματα υγείας. Η εκδρομή αυτή μπορεί να έχει πολλές αναχωρήσεις κατά τη διάρκεια του χρόνου που το πλοίο παραμένει στο λιμάνι. Θα λάβετε όλες τις πληροφορίες για την συγκεκριμένη αναχώρησή σας την ημέρα πριν από την εκδρομή.

Γλώσσες ξενάγησης:

Αγγλικά



**Pamekrouaziera.gr**
Η κρουαζιέρα στα καλύτερα της!

Γεωργιάνγκερ Σκηνική Εκδρομή (GER-05)

Διάρκεια: 2 ώρες | Ενήλικες: €97.00 | Παιδιά: €68.00

Γεωργιάνγκερ Σκηνική Εκδρομή

Αφού αποβιβαστείτε από το πλοίο στο Geiranger, η εκδρομή σας ξεκινάει κατά μήκος του φιόρδ πριν ανέβετε το βουνό με θεαματικό τρόπο, μέσω μιας σειράς 11 στροφών. Στην ανώτατη "Στροφή του Αετού", θα σταματήσετε για να απολαύσετε την καταπληκτική θέα κάτω: στο βάθος θα δείτε παραδοσιακά παλιά αγροκτήματα, που επιμένουν να κρέμονται από στενά ράφια ψηλά πάνω από το φιόρδ. Για γενιές, οι οικογένειες κατάφερναν να βιοποριστούν σε αυτές τις ψηλές βοσκές και σήμερα καταβάλλονται μεγάλες προσπάθειες για να αποκατασταθεί και να διατηρηθεί αυτός ο ιστορικός τρόπος ζωής. Η επιστροφή γίνεται μέσω του ίδιου δρόμου, που ολοκληρώθηκε το 1952, περνώντας από αρκετά αγροκτήματα, κάποια από τα οποία είναι πάνω από 200 ετών. Οδηγήστε μέσω του χωριού Geiranger, περνώντας από την διάσημη οκταγωνική ξύλινη εκκλησία, η οποία χτίστηκε το 1842, πριν κατευθυνθείτε προς το σημείο θέασης της χαράδρας Flydal. Είναι πιθανό να αναγνωρίσετε την θέα εδώ, καθώς συχνά χρησιμοποιείται σε διαφημίσεις ως τυπικό παράδειγμα των όμορφων φιόρδ της Νορβηγίας. Θα έχετε χρόνο να απολαύσετε την καταπληκτική θέα και να φωτογραφήσετε το πλοίο σας στο νερό πριν κατεβείτε ξανά και επιβιβαστείτε στο πλοίο σας στο Geirangerfjord.

Παρακαλώ σημειώστε: Αυτή η εκδρομή μπορεί να έχει πολλές αναχωρήσεις κατά τη διάρκεια του χρόνου που το πλοίο παραμένει στο λιμάνι. Θα λάβετε όλες τις πληροφορίες για την συγκεκριμένη αναχώρησή σας την ημέρα πριν από την εκδρομή.

Εκδρομή φιλική για άτομα με αναπηρία και αμαξίδια - Οι επιβάτες με αναπηρία πρέπει να συνοδεύονται από τον δικό τους βοηθό για να επιβιβαστούν/αποβιβαστούν από το λεωφορείο. Τα αμαξίδια πρέπει να είναι αναδιπλούμενα, καθώς το λεωφορείο δεν παρέχει ράμπες ή ανελκυστήρες. Μόλις επιβιβαστείτε, παρακαλώ επικοινωνήστε άμεσα με το προσωπικό του Γραφείου Εκδρομών ώστε να μπορέσουν να βοηθήσουν στις απαραίτητες διευθετήσεις.

Γλώσσες ξενάγησης:

Αγγλικά



**Pamekrouaziera.gr**
Η κρουαζιέρα στα καλύτερα της!

Νορβηγικό Φιόρδ και Σκηνική Γκειράνγκερ (GER-06)

Διάρκεια: 3 ώρες | Ενήλικες: €109.00 | Παιδιά: €77.00

Νορβηγικό Φιόρδ και Σκηνική Γκειράνγκερ ☐☐☐

Το Geirangerfjord είναι αναμφισβήτητα ένα από τα πιο συναρπαστικά αξιοθέατα της Νορβηγίας, με τα βουνά να υψώνονται και από τις δύο πλευρές του και αρκετούς καταρράκτες με ιστορίες πίσω τους, όπως ο "Μνηστήρας", ο "Βελούδιος Καλυμμένος" και οι "Επτά Αδελφές". Αφού αποβιβαστείτε από το πλοίο στο Geiranger, ξεκινήστε την εκδρομή με μια διαδρομή με λεωφορείο κατά μήκος του φιόρδ και ανέβετε το βουνό με θεαματικό τρόπο, μέσω μιας σειράς 11 στροφών. Στην ανώτατη "Στροφή του Αετού", θα σταματήσετε για να απολαύσετε την καταπληκτική θέα από κάτω: στο βάθος, μπορείτε να δείτε παραδοσιακά παλιά αγροκτήματα που επιμένουν να κρέμονται από στενά ράφια ψηλά πάνω από το φιόρδ. Για γενιές, οι οικογένειες κατάφερναν να βιοποριστούν σε αυτές τις ψηλές βοσκές και σήμερα καταβάλλονται μεγάλες προσπάθειες για να αποκατασταθεί και να διατηρηθεί αυτός ο ιστορικός τρόπος ζωής. Η επιστροφή γίνεται μέσω του ίδιου δρόμου, που ολοκληρώθηκε το 1952, περνώντας από αρκετά αγροκτήματα, κάποια από τα οποία είναι πάνω από 200 ετών. Ανέβηκε ο δρόμος Geiranger που συνδέει την περιοχή με την ανατολική Νορβηγία κατά τους καλοκαιρινούς μήνες και περνά από διάφορα ξενοδοχεία πριν φτάσετε στο Norwegian Fjord Centre. Το Κέντρο προσφέρει πληροφορίες και εμπειρία: οι επισκέπτες μπορούν να μελετήσουν εκθέσεις σχετικά με θέματα όπως η φύση, ο πολιτισμός και η ιστορία, ενώ αποκτούν γνώση για τη ζωή στα απρόσιτα αγροκτήματα που κρέμονται από τις απότομες πλαγιές γύρω από το φιόρδ. Πολύ καλά παρουσιασμένο, η έκθεση ζωντανεύει με ήχο και εικόνες. Ακόμα και μια προσομοιωμένη χιονοστιβάδα παρέχει μια γραφική επίδειξη των δυνάμεων της φύσης στην πιο εντυπωσιακή τους μορφή. Μετά την επίσκεψη, κατευθυνθείτε ανηφορικά στο διάσημο σημείο θέασης της χαράδρας Flydal, περνώντας από διάφορους χώρους κατασκήνωσης στον δρόμο. Από εδώ, απολαύστε την καταπληκτική πανοραμική θέα και φωτογραφίστε το πλοίο σας κάτω στο φιόρδ πριν επιστρέψετε κατηφορικά για να φτάσετε στο Geirangerfjord και να επιβιβαστείτε στο πλοίο. Παρακαλώ σημειώστε: Αυτή η εκδρομή μπορεί να έχει πολλές αναχωρήσεις κατά τη διάρκεια του χρόνου που το πλοίο παραμένει στο λιμάνι. Θα λάβετε όλες τις πληροφορίες για την συγκεκριμένη αναχώρησή σας την ημέρα πριν από την εκδρομή.

Εκδρομή φιλική για άτομα με αναπηρία και αμαξίδια - Οι επιβάτες με αναπηρία πρέπει να συνοδεύονται από τον δικό τους βοηθό για να επιβιβαστούν/αποβιβαστούν από το λεωφορείο. Τα αμαξίδια πρέπει να είναι αναδιπλούμενα, καθώς το λεωφορείο δεν παρέχει ράμπες ή ανελκυστήρες. Μόλις επιβιβαστείτε, παρακαλώ επικοινωνήστε άμεσα με το προσωπικό του Γραφείου Εκδρομών ώστε να μπορέσουν να βοηθήσουν στις απαραίτητες διευθετήσεις.

Γλώσσες ξενάγησης:


Αγγλικά

Γερμανικά

Ιταλικά

Ισπανικά

Γαλλικά



Pamekrouaziera.gr
Η κρουαζιέρα στα καλύτερα της!

Καγιάκ στο Γκειρανγκερ (GER-08)

Διάρκεια: 2.5 ώρες | Ενήλικες: €114.00 | Παιδιά: €114.00

Καγιάκ στο Γκειρανγκερ

Αυτή η ευχάριστη εκδρομή προσφέρει άφθονο διασκέδαση για όλους - ακόμα και αν είστε νέοι στο καγιάκ. Αφού αποβιβαστείτε από το πλοίο στο Geiranger, θα κάνετε μια σύντομη διαδρομή με λεωφορείο για να φτάσετε στη βάση καγιάκ, όπου θα γίνει μια σύντομη ενημέρωση και θα δοθούν σωσίβια σε όλους τους συμμετέχοντες. Αφού εξοπλιστείτε πλήρως, θα επιβιβαστείτε στο καγιάκ σας και θα αρχίσετε να κουπίσετε. Αυτό είναι αναμφισβήτητα ένας από τους καλύτερους τρόπους για να ζήσετε την ομορφιά και την μεγαλοπρέπεια του Geirangerfjord, με τα απότομα βουνά και τις κορυφές να υψώνονται γύρω σας, καθώς κόβετε τα νερά και θαυμάζετε καταρράκτες που πέφτουν με μεγαλοπρέπεια, συμπεριλαμβανομένων των "Επτά Αδελφών" κατά μήκος της διαδρομής. Ο ξεναγός σας που μιλά Αγγλικά θα σας παρέχει πληροφορίες και θα σας διηγηθεί ιστορίες για το Geiranger και τους κατοίκους του κατά τη διάρκεια του ταξιδιού σας, πριν επιστρέψετε στη βάση καγιάκ στο Geiranger.

Παρακαλώ σημειώστε: Οι συμμετέχοντες πρέπει να είναι σε καλή φυσική κατάσταση και να μην έχουν προβλήματα με την πλάτη τους· πρέπει να είναι καλοί κολυμβητές για να συμμετάσχουν στην εκδρομή αυτή. Ελάχιστη ηλικία συμμετοχής είναι 6 ετών. Οι ανήλικοι θα μοιράζονται το καγιάκ με ενήλικα· κάθε καγιάκ φιλοξενεί 2 άτομα. Αυτή η εκδρομή μπορεί να έχει πολλές αναχωρήσεις κατά τη διάρκεια του χρόνου που το πλοίο παραμένει στο λιμάνι. Θα λάβετε όλες τις πληροφορίες για την συγκεκριμένη αναχώρησή σας την ημέρα πριν από την εκδρομή.

Γλώσσες ξενάγησης:

Αγγλικά



Σκαλιά προς τον Καταρράκτη (GER-10)

Διάρκεια: 2 ώρες | Ενήλικες: €44.00 | Παιδιά: €32.00

Σκαλιά προς τον Καταρράκτη



Αποβιβαστείτε από το πλοίο στο Geiranger, πάρτε την κάμερά σας, μπίτε σε διάθεση για περπάτημα και εξερευνήστε την όμορφη νορβηγική πόλη Geiranger, που βρίσκεται γραφικά στις όχθες του εντυπωσιακού Geirangerfjorden. Ξεκινώντας από το κέντρο της πόλης, θα περπατήσετε μέσω της ιστορικής παραλιακής περιοχής, περνώντας από το παλαιότερο ξενοδοχείο της πόλης και κατευθυνθείτε προς τα σχολικά κτίρια, παλιά και νέα. Μετά την διάσχιση του ποταμού, θα αφήσετε την πόλη και θα ανηφορίσετε προς τον όμορφο καταρράκτη Storfossen. Ένα σκαλοπάτι οδηγεί όλο τον δρόμο προς τα πάνω, με την προσπάθεια να ανταμείβεται με καταπληκτική θέα από την κορυφή. Με πολλές στάσεις για φωτογραφίες και τον ξεναγό σας να παρέχει ενδιαφέροντα στοιχεία για το Geiranger και την συναρπαστική του ιστορία κατά τη διάρκεια της βόλτας, θα επιστρέψετε πλουσιότεροι σε εμπειρίες, φωτογραφικές αναμνήσεις και γνώσεις. Η καταπληκτική σας εμπειρία τελειώνει στο Geiranger για να επιβιβαστείτε στο πλοίο σας.

Παρακαλώ σημειώστε: Οι ξεναγοί είναι διαθέσιμοι μόνο στα Αγγλικά. Ανάλογα με τη διαθεσιμότητα, μπορεί να είναι δυνατό να παρέχεται υποστήριξη σε άλλες γλώσσες. Αυτή η εκδρομή δεν είναι κατάλληλη για άτομα με δυσκολία στο περπάτημα. Συνιστάται άνετα παπούτσια και ρούχα.

Η κρουαζιέρα στα καλύτερα της!

Γλώσσες ξενάγησης:

Αγγλικά



Ανακαλύψτε το Γκειράνγκερ με ποδήλατο (GERBK-2)

Διάρκεια: 5.5 ώρες | Ενήλικες: €87.00 | Παιδιά: €55.00

Ανακαλύψτε το Γκειράνγκερ με ποδήλατο

Φιόρδ, λίμνες και βουνά αποτελούν το συνεχές εμπνευσμένο σκηνικό σε αυτήν την ποδηλατική διαδρομή υψηλού υψομέτρου. Αφού παραλάβετε το ποδήλατό σας από τον οδηγό στην αποβάθρα του Geiranger, θα ακολουθήσετε το μονοπάτι από το λιμάνι ανηφορικά σε έναν μικρό ορεινό δρόμο περνώντας από την Εκκλησία του Geiranger και θα φτάσετε στο διάσημο σημείο θέασης Flydalsjuvet. Οι καταπληκτικές θέες εδώ θα σας κόψουν κυριολεκτικά την ανάσα, με τις χιονισμένες κορυφές μπροστά σας και έναν ορεινό ποταμό να ρέει δίπλα σας καθώς ανεβαίνετε όλο και πιο ψηλά. Φτάνοντας στο καταφύγιο Dallen κοντά στην ορεινή λίμνη, σε υψόμετρο 1030 μέτρων, θα ανακαλύψετε ένα υπέροχο μέρος για ένα χαλαρωτικό διάλειμμα. Αλλά αν πραγματικά επιθυμείτε να φτάσετε στον ουρανό, μπορείτε να συνεχίσετε μέχρι το παρατηρητήριο Dalsnibba σε υψόμετρο 1500 μέτρων - την υψηλότερη θέα φιόρδ στην Ευρώπη από δρόμο. Θαυμάζοντας τους απόκρημνους βράχους και τους καταρράκτες που πέφτουν, δεν θα αμφιβάλλετε γιατί η UNESCO έχει ανακηρύξει αυτή την εκπληκτική περιοχή ως Παγκόσμιο Πολιτιστικό Μνημείο. Μόλις φτάσετε στην κορυφή του βουνού, θα έχετε αρκετό χρόνο να απολαύσετε έναν καλό μακρύ διάλειμμα πριν επιστρέψετε με τον ίδιο δρόμο στο χωριό Geiranger. Στην άφιξή σας, θα έχετε ακόμη χρόνο να ανταμείψετε τον εαυτό σας με έναν καφέ και μια φέτα παραδοσιακού krumkake σε ένα από τα γοητευτικά καφέ του χωριού, πριν επιστρέψετε στο πλοίο σας. Παρακαλώ σημειώστε: Οι επισκέπτες θα πρέπει να ποδηλατούν 42 χλμ. με έντονες ανηφορικές κλίσεις. Τα παιδιά που έχουν ύψος τουλάχιστον 155 εκ. μπορούν να συμμετάσχουν στην εκδρομή με τη γραπτή συγκατάθεση του γονέα/κηδεμόνα.

Γλώσσες ξενάγησης:

Αγγλικά



**Pamekrouaziera.gr**
Η κρουαζιέρα στα καλύτερα της!

Αρ Νουβό Περιήγηση στο Άλεσουντ (ASD-03)

Διάρκεια: 2 ώρες | Ενήλικες: €62.00 | Παιδιά: €35.00

Αρ Νουβό Περιήγηση στο Άλεσουντ

Το Άλεσουντ είναι μια από τις λιγιστές αυθεντικές αρ νουβό πόλεις που έχουν απομείνει στον κόσμο, που έχει πετύχει να διατηρήσει την αρχιτεκτονική της ακεραιότητα. Ο ξεναγός σας θα σας συνοδέψει σε μια δώωρη περιήγηση με τα πόδια στα δαιδαλώδη δρομάκια αυτής της εξαιρετικά διατηρημένης πόλης. Μάθετε για την ιστορία της πόλης, για την καταστροφική πυρκαγιά του 1904 και θαυμάστε τις περίπλοκες αρχιτεκτονικές λεπτομέρειες αυτών των κτιρίων με τη σημαντική πολιτιστική κληρονομιά. Να πάρετε τη φωτογραφική μηχανή σας, για να απαθανατίσετε μερικά στιγμιότυπα για το οικογενειακό σας άλμπουμ.

Γλώσσες ξενάγησης:

Αγγλικά

Γερμανικά

Ιταλικά

Ισπανικά

Γαλλικά

Pamekrouaziera.gr
Η κρουαζιέρα στα καλύτερα της!



Πανοραμικό Άλεσουντ & Ένα «Μπαλκόνι» με Εκθαμβωτική Θέα (ASD-10)

Διάρκεια: 2 ώρες | Ενήλικες: €77.00 | Παιδιά: €58.00

Πανοραμικό Άλεσουντ & Ένα «Μπαλκόνι» με Εκθαμβωτική Θέα

Απολαύστε μια περιήγηση με πούλμαν στο πανέμορφο αστικό τοπίο του Άλεσουντ, για περίπου 2 ώρες μακριά από το πλοίο. Έχοντας καταστραφεί σε μεγάλο βαθμό από μια μαινόμενη πυρκαγιά το 1904, η πόλη οικοδομήθηκε ξανά, σε στυλ αρ νουβό. Θαυμάστε τη θέα της υπέροχης αρχιτεκτονικής, ενώ περνάτε από τα προάστια, με διάσπαρτες βίλες, καθ' οδόν προς το Aksla Viewpoint.

Αφιερώστε λίγο χρόνο ατενίζοντας την σαγηνευτική θέα στον ωκεανό, τα πολλά νησιά που αποτελούν το Άλεσουντ, το Borgundfjorden και τις χιονισμένες κορυφές και τραβώντας μερικές φωτογραφίες. Η διαδρομή της επιστροφής, μέσω του Άλεσουντ, θα σας οδηγήσει στο πλοίο σας.

Γλώσσες ξενάγησης:

Αγγλικά

Γερμανικά

Ιταλικά

Ισπανικά

Pamekrouaziera.gr
Η κρουαζιέρα στα καλύτερα της!



Πεζοπορία στο Όρος Aksla (ASD-11)

Διάρκεια: 3 ώρες | Ενήλικες: €50.00 | Παιδιά: €45.00

Πεζοπορία στο Όρος Aksla

Το Άλεσουντ είναι η πιο σημαντική πόλη στη βορειοδυτική ακτή της Νορβηγίας, με πληθυσμό περίπου 40.000 κατοίκους. Το σκηνικό είναι απίστευτο, χτισμένο σε τρία νησιά που απλώνονται στη θάλασσα με την εντυπωσιακή οροσειρά Sunnhmoere στο βάθος.

Αφήστε το λιμάνι, επιβιβαστείτε στο πούλμαν για μια σύντομη διαδρομή μέχρι τη σχολή Fagerlia και αφετηρία της πεζοπορίας μας. Η εμπειρία θα είναι συναρπαστική, καθώς θα περπατήσετε σε ένα μονοπάτι αρκετά μεγάλο.

Ανεβαίνοντας στην κορυφογραμμή του όρους Aksla θα μπορέσετε να ατενίσετε απaráμιλλη θέα και στις δύο πλευρές του λόφου. Στα βόρεια θα δείτε φιόρδ, νησιά και στο βάθος την ανοιχτή θάλασσα. στα νοτιοανατολικά μια σειρά από χιονισμένες βουνοκορφές και το Borgundfjord.

Συνεχίζετε στο μονοπάτι, που γίνεται λίγο πιο δύσκολο, αλλά αξίζει τον κόπο! Περνώντας από τα λεγόμενα «φράγματα» - από όπου παλιότερα η πόλη έπαιρνε το πόσιμο νερό - και μετά από περίπου 75 λεπτά περπάτημα, θα φτάσετε σε ένα σημείο και θα σταματήσετε λίγο για να θαυμάσετε το εκθαμβωτικό τοπίο!

Το τελευταίο σκέλος της πεζοπορίας αποτελείται από την κατάβαση (υπάρχουν 418 σκαλοπάτια) στο μικρό πάρκο στους πρόποδες του όρους Aksla. Στο δρόμο της επιστροφής, θα έχετε την ευκαιρία να θαυμάσετε την ιδιαίτερη αρχιτεκτονική αρ νουβό του Άλεσουντ, που ξαναχτίστηκε μετά από μια καταστροφική πυρκαγιά που σάρωσε το κέντρο τον Ιανουάριο του 1904, καταστρέφοντας σχεδόν 800 ξύλινα σπίτια. Τέλος, θα φτάσετε στην προβλήτα με τα πόδια.

Γλώσσες ξενάγησης:

Αγγλικά



**Pamekrouaziera.gr**
Η κρουαζιέρα στα καλύτερα της!

Πεζοπορία στο Όρος Sugartop (ASD-05)

Διάρκεια: 3 ώρες

Απολαύστε μια διαδρομή 4 χιλιομέτρων με πούλμαν μέσα από την πανέμορφη αρ νουβό πόλη του Άλεσουντ, μέχρι να φτάσετε στο νησί Heissa. Από εκεί θα ξεκινήσετε πεζοπορία, περίπου 1 ώρας, κατά μήκος ενός στενού μονοπατιού της φύσης στο όρος Sukkertoppen - ή στο βουνό Sugartop. Ενώ η πεζοπορία σας θα ξεκινήσει μόλις 50 μέτρα πάνω από την επιφάνεια της θάλασσας, στη συνέχεια θα ανεβείτε από 250 μέτρα έως και 304 μέτρα για άπλετη θέα στην πόλη, στο φιόρδ Borgund και περαιτέρω, στις Άλπεις Sunnmøre. Ετοιμαστείτε να απολαύσετε το σαγηνευτικό τοπίο και την εντυπωσιακή θέα κατά τη διάρκεια της περιπλάνησης στη φύση.



Η κρουαζιέρα στα καλύτερα της!

Ποδήλατο με Φόντο το Πανοραμικό Άλεσσοντ (ASD-BK1)

Διάρκεια: 4 ώρες | Ενήλικες: €69.00 | Παιδιά: €55.00

Ποδήλατο με Φόντο το Πανοραμικό Άλεσσοντ ☐☐


Το Άλεσσοντ είναι μια γοητευτική νησιωτική πόλη, ένας καμβάς από βουνά, φιόρδ και θάλασσα, που προκαλεί δέος. Και ο καλύτερος τρόπος για να απολαύσετε πλήρως το τοπίο είναι πάνω σε δύο τροχούς.

Αφού παραλάβετε το ποδήλατό σας στο λιμάνι, θα ακολουθήσετε τον οδηγό σας, με τον οποίο θα περάσετε μπροστά από επιβλητικά αρ νουβό και ψευδο-γοθτικά κτίρια, που μαρτυρούν την αναγέννηση της πόλης μετά την καταστροφική πυρκαγιά του 1904. Αφού θαυμάσετε την ασυνήθιστη αρχιτεκτονική, θα πάρετε τον γραφικό παραλιακό δρόμο και τη γέφυρα προς Heissa. Φροντίστε να απαθανατίσετε την πανοραμική θέα, πριν επιστρέψετε στο ποδήλατο.

Στη συνέχεια, θα επισκεφθείτε το Sunnmore - ένα όμορφο υπαίθριο μουσείο για τον παράκτιο πολιτισμό του τόπου. Θα σας δοθεί λίγος χρόνος για να γνωρίσετε την πολιτιστική και αρχιτεκτονική ιστορία του Sunnmore ή για να κάνετε ένα διάλειμμα για καφέ και να αγοράσετε μερικά αναμνηστικά, πριν γυρίσετε στο πλοίο σας.

Γλώσσες ξενάγησης: ☐☐☐ *Η κρουαζιέρα στα καλύτερα της!*

Αγγλικά



Τα Καλύτερα Αξιοθέατα του Άλεσουντ (ASD-01)

Διάρκεια: 3 ώρες | Ενήλικες: €100.00 | Παιδιά: €62.00

Τα Καλύτερα Αξιοθέατα του Άλεσουντ ☐☐

Αυτή η εκδρομή θα σας οδηγήσει στο Άλεσουντ, μια πόλη που ιδρύθηκε το 1793 και έγινε ένα από τα πιο σημαντικά λιμάνια της Νορβηγίας.

Μια πυρκαγιά, που ξέσπασε το 1904, κατέστρεψε το κέντρο της πόλης. Ωστόσο, η πόλη κυριολεκτικά αναδύθηκε σαν φοίνικας από τις στάχτες της και ξαναχτίστηκε όμορφα σε στυλ αρ νουβό. Σήμερα, το Άλεσουντ είναι μια από τις λίγες αρ νουβό πόλεις στον κόσμο που έχουν καταφέρει να διατηρήσουν την αρχιτεκτονική τους ακεραιότητα.

Με τον ξεναγό σας θα απολαύσετε περιήγηση στα αξιοθέατα της πόλης, όπου -μεταξύ άλλων- θα επισκεφθείτε ένα υπαίθριο μουσείο και μια μοναδική τοπική συλλογή σκαφών. Θα κάνετε, επίσης, μια στάση για να θαυμάσετε το εξωτερικό της εκκλησίας Άλεσουντ, της μεγαλύτερης στην πόλη, χτισμένη από μπετόν και νορβηγικό μάρμαρο με όμορφα διακοσμημένα βιτρό.

Γλώσσες ξενάγησης: ☐☐☐


Αγγλικά

Γερμανικά

Ιταλικά

Ισπανικά

Γαλλικά



Τα νησιά Γκίσκε & Γκοντόι (ASD-02)

Διάρκεια: 3 ώρες | Ενήλικες: €88.00 | Παιδιά: €65.00

Τα νησιά Γκίσκε & Γκοντόι

Η εκδρομή ξεκινά με μια σύντομη περιήγηση στα αξιοθέατα του Άλεσουντ, μιας πόλης που φημίζεται για τα όμορφα αρτ νουβό κτίριά της.

Στη συνέχεια, θα περάσετε μέσα από μια υποβρύχια σήραγγα για να φτάσετε στο νησί Giske, ένα μέρος σημαντικό την εποχή των Βίκινγκ. Ολόκληρο το νησί καλύπτει μια έκταση μόλις 2,67 τετραγωνικών χιλιομέτρων το 2010 δεν είχε περισσότερους από 717 κατοίκους. Εκεί, θα επισκεφθείτε την εκκλησία Giske, μια ρωμαϊκή μαρμάρινη εκκλησία του 12ου αιώνα στη νότια πλευρά του νησιού.

Έπειτα, θα κατευθυνθείτε στο νησί Godøy και το γοητευτικό ψαροχώρι Alnes, του οποίου ο όμορφος φάρος οδηγεί με ασφάλεια τους ναυτικούς στις ακτές του Ατλαντικού. Η εκδρομή σας ολοκληρώνεται με την επιστροφή σας στο πλοίο.

Γλώσσες ξενάγησης:

Αγγλικά

Γερμανικά

Ιταλικά

Ισπανικά

Γαλλικά



Το Νορβηγικό Ενυδρείο (ASD-09)

Διάρκεια: 3 ώρες | Ενήλικες: €101.00 | Παιδιά: €62.00

Το Νορβηγικό Ενυδρείο

Επιβιβαστείτε σε ένα πούλμαν, με κατεύθυνση το παραθαλάσσιο Atlantic Ocean Park. Στην πραγματικότητα, χτισμένο στα παράκτια νερά και μόλις 3 χλμ δυτικά της πόλης, το Atlantic Ocean Park θεωρείται ένα από τα μεγαλύτερα ενυδρεία της Ευρώπης. Μη χάσετε την ευκαιρία να γνωρίσετε από κοντά τον πλούτο της θαλάσσιας ζωής του Βόρειου Ατλαντικού, που παρουσιάζεται στα ενυδρεία και να ρίξετε μια μοναδική ματιά στα βάθη του Stor Fjord, στην αποβάθρα των φέρι και στον ωκεανό, με τα πολλά μικρά νησάκια και τις βραχονησίδες.

Παρακολουθήστε δύτες να ταΐζουν ψάρια με το χέρι και εξερευνήσετε την θεματική ενότητα "Σαλιγκάρια, κοχύλια και περίεργα θαλάσσια ζώα", ιδιαίτερα αγαπημένη μεταξύ των παιδιών. Την επίσκεψή σας στο πάρκο θα ακολουθήσει μια χαλαρωτική περιήγηση στα αξιοθέατα γύρω από το Άλεσουντ, μια από τις λίγες αρ νουβό πόλεις του κόσμου που έχει διατηρήσει την αρχιτεκτονική της ακεραιότητα.

Πριν επιστρέψετε στο λιμάνι και το πλοίο σας, θα κάνετε μια στάση στην εκκλησία του Άλεσουντ, τη μεγαλύτερη στην πόλη, χτισμένη από μπετόν και νορβηγικό μάρμαρο, με όμορφα διακοσμημένα βιτρό.

Η κρουαζιέρα στα καλύτερα της!

Γλώσσες ξενάγησης:

Αγγλικά



Κρουαζιέρα στο Hjørundfjord (ASD-08)

Διάρκεια: 3 ώρες | Ενήλικες: €177.00 | Παιδιά: €100.00

Κρουαζιέρα στο Hjørundfjord ☐☐☐

Επιβιβαστείτε σε ένα ιδιωτικό, ναυλωμένο σκάφος, για να εξερευνήσετε ένα από τα διαμάντια των φιορδ της Νορβηγίας, καθώς κινήστε προς την ενδοχώρα από το Άλεσουντ.


Απλωμένη σε πολλά νησιά που εκτείνονται στον ωκεανό, η πόλη Άλεσουντ μπορεί να υπερηφανεύεται για την απίστευτη ομορφιά του τοπίου του. Ένα μεγάλο μέρος της πόλης καταστράφηκε από πυρκαγιά το 1904 και στη συνέχεια ξαναχτίστηκε σε αρ νουβό στιλ, που ήταν δημοφιλές την πρώτη δεκαετία του 20ού αιώνα.

Μετά από ένα σύντομο περίπατο θα επιβιβαστείτε σε σκάφος, με το οποίο θα δείτε τα αξιοθέατα πλέοντας στο Hjørundfjord. Το φιορδ θεωρείται ένα από τα πιο μαγευτικά στη Νορβηγία, με βάθος περίπου 440 μέτρα και μήκος 33 χιλιόμετρα. Περιβάλλεται και από τις δύο πλευρές από απόκρημνα βουνά, με κορυφές που υψώνονται περίπου στα 1.700 μέτρα πάνω από την επιφάνεια της θάλασσας. Επιστρέφοντας από το Hjørundfjord, το σκάφος θα συνεχίσει μέσω του Vegsundet και του Borgundfjord, πίσω στο Άλεσουντ και στο πλοίο σας.

Pamekrouaziera.gr

Γλώσσες ξενάγησης: ☐☐☐ *Η κρουαζιέρα στα καλύτερα της!*

Αγγλικά



Το Πανέμορφο Άλεσουντ (ASD-BK2)

Διάρκεια: 4 ώρες | Ενήλικες: €88.00 | Παιδιά: €68.00

Το Πανέμορφο Άλεσουντ

Αυτή η περιήγηση γίνεται ευκολότερη με ένα pedelec, ηλεκτροκίνητο ποδηλάτο που υποβοηθά την ισχύ του πετάλου του αναβάτη σε ταχύτητες έως και 25 χλμ./ώρα. Το Άλεσουντ είναι η πόλη των θαυμάτων με φιόρδ, βουνά και νησιωτικές εκτάσεις να δημιουργούν ένα μοναδικό σκηνικό. Ό,τι πρέπει για μια ενδιαφέρουσα περιήγηση με pedelec.


Φεύγοντας από το λιμάνι, θα διασχίσετε το Άλεσουντ και θα περάσετε πάνω από γέφυρες, στις κατοικημένες περιοχές του όμορφου νησιού Hessa. Θα πάτε, επίσης, στο μαγευτικό σημείο παρατήρησης που βρίσκεται εκεί. Στη συνέχεια, θα βρεθείτε στο βουνό Aksla πίσω από την πόλη, που προσφέρει εκπληκτική θέα στα πολύχρωμα ιστορικά σπίτια και στη θάλασσα με τα πολλά νησιά της.

Κατά την επιστροφή σας, θα περάσετε μια σειρά τυπικών χωριών στο δρόμο προς το Άλεσουντ, όπου θα κάνετε ένα διάλειμμα για να εξερευνήσετε την πόλη, πριν γυρίσετε στο πλοίο σας.

Γλώσσες ξενάγησης:

Αγγλικά

Pamekrouaziera.gr
Η κρουαζιέρα στα καλύτερα της!



Τα Υπέροχα Τοπία και οι Κοιλιάδες του Stalheim (FLA-01)

Διάρκεια: 3 ώρες | Ενήλικες: €134.00 | Παιδιά: €93.00

Τα Υπέροχα Τοπία και οι Κοιλιάδες του Stalheim

Ξεκινώντας από την προβλήτα στο Φλάαμ, η εξόρμησή σας ξεκινά με μια διαδρομή με φόντο το εκπληκτικό τοπίο της Νορβηγίας στο χωριό του Gudvangen. Συνεχίζει μέσα από μια στενή κοιλάδα για να φτάσετε στο Stalheim, ένα από τα πιο ωραία μέρη της Νορβηγίας με εντυπωσιακή θέα.

Μόλις έχετε την ευκαιρία να χαλαρώσετε, με αρτοσκευάσματα και καφέ, το πούλμαν θα σας μεταφέρει, ακολουθώντας τον δρόμο Stalheims-kleivi (τον πιο απότομο της βόρειας Ευρώπης), στο μικροσκοπικό χωριό Undredal, όπου θα σταματήσετε για λίγο. Πάρτε την κάμερά σας για να τραβήξετε μερικές συγκλονιστικές εικόνες της άγρια όμορφης και απίστευτα πράσινης υπαίθρου της Νορβηγίας, καθ' οδόν για την επιστροφή προς το Φλάαμ και το πλοίο σας.

-Η εκδρομή περιλαμβάνει οδήγηση μέσα από μεγάλες σήραγγες, επομένως θεωρείται ακατάλληλη για επισκέπτες που πάσχουν από κλειστοφοβία. Ο δρόμος στο Stalheim είναι αρκετά απότομος και καμπυλωτός.

-Οι χρήστες αναπηρικών αμαξιδίων μπορούν να λάβουν μέρος, κατόπιν συνεννόησης!

-Πολλαπλές αναχωρήσεις καθ' όλη τη διάρκεια της παραμονής του πλοίου στο λιμάνι.

Γλώσσες ξενάγησης:

Αγγλικά

Γερμανικά

Ιταλικά

Ισπανικά

Γαλλικά

Γλώσσες ξενάγησης:


Αγγλικά

Γερμανικά

Ιταλικά

Ισπανικά

Γαλλικά



**Pamekrouaziera.gr**
Η κρουαζιέρα στα καλύτερα της!

Οι Καταρράκτες της Νορβηγίας & Τα Όμορφα Τοπία της με Τρένο (FLA-04)

Διάρκεια: 6 ώρες | Ενήλικες: €261.00 | Παιδιά: €184.00

Οι Καταρράκτες της Νορβηγίας & Τα Όμορφα Τοπία της με Τρένο

Ετοιμαστείτε για απόκρημνους δρόμους και ορεινές σήραγγες, γι' αυτό καθίσετε άνετα στη θέση σας και απολαύστε τη βόλτα σας, μέσα από την εντυπωσιακή σκανδιναβική ύπαιθρο.

Φεύγοντας από το λιμάνι του Φλάαμ, θα διασχίσετε μια μεγάλη σήραγγα, που οδηγεί στο Gudvangen. Το πούλμαν θα σκαρφαλώσει μέσα από την απότομη, στενή κοιλάδα Nærøy. Θα ανηφορήσετε πάνω στο βουνό, όπου υπάρχουν κάποιες απότομες στροφές, για να φτάσετε στον καταρράκτη Sivlefossen και στους δίδυμους καταρράκτες Tvindefossen.

Η εκδρομή συνεχίζεται στην πόλη Voss, που βρίσκεται σε μια γραφική τοποθεσία στη λίμνη Vangvatnet. Θα επιβιβαστείτε σε ένα τρένο, περνώντας μια σειρά από εκπληκτικά φυσικά τοπία, πριν φτάσετε στο Myrdal. Εδώ, στα 867 μέτρα πάνω από την επιφάνεια της θάλασσας, θα αλλάξετε τρένο και θα συνεχίσετε προς τα κάτω στην κοιλάδα του Φλάαμ, που η θέα κόβει την ανάσα, ταξιδεύοντας στην παγκοσμίως διάσημη γραμμή Φλάαμ.

Το τρένο θα περάσει από τον καταρράκτη Kjosfossen, επιτρέποντας στους επιβάτες να απολαύσουν την υπέροχη θέα, πριν τερματίσουν στο σταθμό Φλάαμ, στο Sognefjord, από όπου με τα πόδια θα πάτε πίσω στο πλοίο. Συμπεριλαμβάνεται μεσημεριανό γεύμα.

-Η εκδρομή περιλαμβάνει μια μεγάλη διαδρομή με το τρένο, μέσω μιας σειράς από σήραγγες. Στο Στάλχαϊμ, ο δρόμος είναι αρκετά απότομος και καμπυλωτός.

-Η σειρά των επισκέψεων ενδέχεται να αλλάξει. Ορισμένες ομάδες θα ξεκινήσουν την περιήγηση με τρένο και θα ολοκληρώσουν την περιήγηση με πούλμαν και αντίστροφα.

-Αυτή η περιήγηση θεωρείται ακατάλληλη για επισκέπτες που υποφέρουν από κλειστοφοβία και με περιορισμένη κινητικότητα.

-Πολλαπλές αναχωρήσεις καθ' όλη τη διάρκεια της παραμονής του πλοίου στο λιμάνι.

Γλώσσες ξενάγησης:



Αγγλικά

Γερμανικά

Ιταλικά

Ισπανικά

Γαλλικά



 **Pamekrouaziera.gr**
Η κρουαζιέρα στα καλύτερα της!

Ο Χιονισμένος Δρόμος του Lærdal (FLA-02)

Διάρκεια: 5 ώρες | Ενήλικες: €162.00 | Παιδιά: €113.00

Ο Χιονισμένος Δρόμος του Lærdal

Η ξενάγηση ξεκινά από την προβλήτα του Φλάαμ, με κατεύθυνση το χωριό Aurland, κατά μήκος του φιόρδ. Από εδώ, μέσω του μεγαλύτερου τούνελ στον κόσμο, θα συνεχίσουμε το ταξίδι μας στο Lærdal. Η ιστορική καρδιά του χωριού Lærdal είναι φτιαγμένη από κτίρια με σημαντική κληρονομιά, που χρονολογούνται από τον 18ο αιώνα. Το Lærdal είναι γνωστό για το ψάρεμα του σολομού, με τον ποταμό Lærdal να θεωρείται η «Βασίλισσα των σολομών του γλυκού νερού».

Θα έχετε ελεύθερο χρόνο στο χωριό, πριν επιστρέψετε στο Φλάαμ, ακολουθώντας τον Snow Road. Αυτός ο δρόμος οδηγεί ψηλά στα βουνά, 1.309 μέτρα πάνω από το επίπεδο της θάλασσας. Θα γίνει άλλο ένα μικρό διάλειμμα στη διαδρομή, πριν επιστρέψουμε στο λιμάνι. Κατά τη διάρκεια της ξενάγησης, θα επισκεφθούμε επίσης την ιστορική ξύλινη εκκλησία Borgund Stave.

-Αυτή η εκδρομή θεωρείται ακατάλληλη για επισκέπτες που υποφέρουν από κλειστοφοβία ή με περιορισμένη κινητικότητα, καθώς υπάρχουν μερικά σκαλιά στην εκκλησία Borgund.

-Χρήστες αναπηρικών αμαξιδίων μπορούν να λάβουν μέρος, κατόπιν συνεννόησης.

-Αυτή η περιοδεία δεν είναι διαθέσιμη για όλες τις ημέρες μέχρι τα μέσα Ιουνίου.

Γλώσσες ξενάγησης:



Αγγλικά

Γερμανικά

Ιταλικά

Ισπανικά

Γαλλικά



**Pamekrouaziera.gr**
Η κρουαζιέρα στα καλύτερα της!

Ταξίδι Αναψυχής στους Καταρράκτες (FLA-06)

Διάρκεια: 4 ώρες | Ενήλικες: €181.00 | Παιδιά: €128.00

Ταξίδι Αναψυχής στους Καταρράκτες

Η εκδρομή ξεκινά με μια μικρή βόλτα από το πλοίο σας στην προβλήτα, που βρίσκεται ακριβώς μπροστά από το σιδηροδρομικό σταθμό.

Επιβιβαστείτε σε σκάφος για μια 2ωρη μίνι κρουαζιέρα αναψυχής στο Aurlandsfjord και το Næregyfjord. Η διαδρομή καλύπτει μερικά από τα πιο όμορφα μέρη του Sognefjord. Θα πλεύσετε μέσα από απότομα, χιονισμένα βουνά, ορμητικούς καταρράκτες, πριν από την αποβίβαση στο Gudvangen.

Η εκδρομή συνεχίζεται με λεωφορείο, διασχίζοντας τη στενή και εντυπωσιακή κοιλάδα Næregydalen με πιο εντυπωσιακούς καταρράκτες, πριν φτάσετε στο ζεστό και φιλόξενο ξενοδοχείο Stalheim, περίπου 1.237 πόδια πάνω από την επιφάνεια της θάλασσας, για καφέ.

Θα συνεχίσετε οδικώς στο Stalheimskleivi, τον παλιό ορεινό δρόμο, οι καταρράκτες Stalheimsfossen και Sivlefossen, ύψους 240 μέτρων. Ο δρόμος είναι αρκετά απότομος, με μια σειρά από μεγάλες στροφές. Τέλος, επιστρέφετε πίσω στο Φλάαμ.

Pamekrouaziera.gr

Η κρουαζιέρα στα καλύτερα της!

-Αυτή η εκδρομή θεωρείται ακατάλληλη για επισκέπτες που υποφέρουν από κλειστοφοβία, καθώς περιλαμβάνει οδήγηση μέσα από 2 μεγάλες σήραγγες. Στο Στάλχαϊμ ο δρόμος είναι αρκετά απότομος και καμπυλωτός.

-Οι χρήστες αναπηρικών αμαξιδίων μπορούν να λάβουν μέρος, κατόπιν συνεννόησης.

-Πολλαπλές αναχωρήσεις καθ' όλη τη διάρκεια της παραμονής του πλοίου στο λιμάνι.

Γλώσσες ξενάγησης:

Αγγλικά

Γερμανικά

Ιταλικά

Ισπανικά

Γαλλικά



**Pamekrouaziera.gr**
Η κρουαζιέρα στα καλύτερα της!

Η Διάσημη Θέα του Stegastein & Το Βουνό Østerbø (FLA-08)

Διάρκεια: 4 ώρες | Ενήλικες: €142.00 | Παιδιά: €100.00

Η Διάσημη Θέα του Stegastein & Το Βουνό Østerbø

Όταν η φύση έχει κέφια και δημιουργεί, διαμορφώνει υπέροχα ορεινά τοπία και τα φιόρδ, όπως αυτά που βρίσκονται στη Νορβηγία. Αυτή η διασκεδαστική εκδρομή θα σας πάει σε δύο υπέροχες τοποθεσίες, για τα οποία φημίζεται ιδιαίτερα η χώρα.

Μια φιδίσια διαδρομή στη ρουστίκ νορβηγική ύπαιθρο θα σας οδηγήσει, αρχικά, στο πανέμορφο Stegastein, μια ξύλινη πλατφόρμα με κιγκλιδώματα. Με μήκος 30 μ. και πλάτος 4,5 μ., από χάλυβα και πλαστικοποιημένο πεύκο, «βλέπει» στο Aurlandsvangen και στο Aurlandsfjord. Προσκαλεί τους επισκέπτες να πάρουν μια βαθιά ανάσα και να βγουν στον «ανοιχτό χώρο», για μια εντυπωσιακή θέα που προκαλεί δέος. Αφού τραβήξετε μερικές φωτογραφίες από το φιόρδ και το χωριό Aurland, θα διασχίσετε την κοιλάδα Aurlandsdalen για την επόμενη στάση σας, το βουνό Østerbø.

Κρυμμένο μέσα σε παρθένα βουνά, δίπλα σε μια λίμνη που τροφοδοτείται από καταρράκτες, το Østerbø είναι τόσο απομακρυσμένο και εξαιρετικής φυσικής ομορφιάς. Μέχρι τα τέλη της δεκαετίας του '20, το Østerbø φιλοξενούσε ένα απομονωμένο ορεινό αγρόκτημα, που ήταν προσβάσιμα μόνο κατά τους 4 σύντομους καλοκαιρινούς μήνες του χρόνου. Τώρα, το μέρος χρησιμεύει ως άνετη βάση για φυσιολάτρες, πεζοπόρους και ατρόμητους ορειβάτες. Θα σας σερβίρουν μερικά αναψυκτικά για να προσθέσετε στην απόλαυσή σας από αυτό το αξέχαστο σημείο, πριν επιστρέψετε πίσω στο Φλάαμ και το πλοίο σας.

-Η εκδρομή θεωρείται ακατάλληλη για επισκέπτες που πάσχουν από ιλίγγους, υψοφοβία και με περιορισμένη κινητικότητα.

-Αυτή η εκδρομή δεν είναι διαθέσιμη για όλες τις ημέρες μέχρι τα μέσα Ιουνίου.

-Πολλαπλές αναχωρήσεις καθ' όλη τη διάρκεια της παραμονής του πλοίου στο λιμάνι. Επικοινωνήστε με το Γραφείο Shore Excursions' για πληροφορίες σχετικά με την ώρα αναχώρησης.

Γλώσσες ξενάγησης:


Αγγλικά

Γερμανικά

Ιταλικά

Ισπανικά

Γαλλικά



**Pamekrouaziera.gr**
Η κρουαζιέρα στα καλύτερα της!

Βόλτα στα Φιόρδ με Σκάφος και με Πούλμαν (FLA-14)

Διάρκεια: 2 ώρες | Ενήλικες: €163.00 | Παιδιά: €114.00

Βόλτα στα Φιόρδ με Σκάφος και με Πούλμαν



Δεν γίνεται να βρεθείτε στη Νορβηγία και να μην κατεβείτε από το πλοίο για να θαυμάσετε τα εκπληκτικά τοπία της! Σε αυτή την εκδρομή θα ανακαλύψετε την ομορφιά της Νορβηγίας, με σκάφος και με πούλμαν.

Θα επιβιβαστείτε σε ένα ολοκαίνουργιο υβριδικό σκάφος το “Vision of the Fjords” στο Φλάαμ, με το οποίο θα γλιστρήσετε μέσα από το στενό Nærøyfjord, ένα Μνημείο Παγκόσμιας Κληρονομιάς της UNESCO. Κρατήστε τη φωτογραφική σας μηχανή κοντά σας για να απαθανατίσετε το συναρπαστικό τοπίο, με τα απότομα βουνά εκατέρωθεν, που ορθώνονται γύρω στα 1.800 μ. πάνω από τη μέση στην επιφάνεια της θάλασσας.

Γεμάτη με καταρράκτες και γραφικά χωριά, αυτή η περιοχή θεωρείται ένα από τα ομορφότερα φιορδικά τοπία του πλανήτη. Η χαλαρωτική κρουαζιέρα, διάρκειας 2 ωρών, τελειώνει στο Gudvangen, όπου θα επιβιβαστείτε σε πούλμαν για την επιστροφή στο Φλάαμ και το πλοίο σας.

-Οι χρήστες αναπηρικών αμαξιδίων μπορούν να συμμετάσχουν, κατόπιν συνεννόησης.

-Η ορατότητα εξαρτάται από τις καιρικές συνθήκες την ημέρα της εκδρομής.



Περίπατος στην Κοιλάδα του Φλάαμ (FLA-18)

Διάρκεια: 2 ώρες | Ενήλικες: €48.00 | Παιδιά: €36.00

Περίπατος στην Κοιλάδα του Φλάαμ ☐☐

Σε αυτή τη εκδρομή, στην υπέροχη κοιλάδα του Φλάαμ στις όχθες του Aurlandsfjorden, θα δείτε κάθε απόχρωση του πράσινου, θα απολαύσετε τον καθαρό νορβηγικό αέρα και θα εκπλαγείτε από την υπέροχη θέα των φιόρδ!



Η βόλτα σας θα ξεκινήσει από έναν δρόμο που διχотоμεί την κοιλάδα και χτίστηκε για να διευκολύνει την κατασκευή της κύριας σιδηροδρομικής γραμμής Όσλο-Μπέργκεν το 1924. Στις πλαγιές των βουνών, με την πλούσια βλάστηση, που ανηφορίζουν και στις δύο πλευρές, θα περπατήσετε κατά μήκος του ποταμού Φλάαμ, όπου θα περάσετε πολλά αγροκτήματα.

Το highlight της περιήγησής σας είναι ο καταρράκτης Rjoandefossen, με τις υπέροχες κλιμακωτές κορδέλες νερού, περίπου 18 μέτρων. Μια εξωτερική επίσκεψη στην εκκλησία Φλάαμ του 17ου αιώνα, που βρίσκεται έξω από την πόλη, είναι η τελευταία σας στάση, μετά την οποία θα επιστρέψετε στο πλοίο, μέσω της ίδιας διαδρομής.

Γλώσσες ξενάγησης: ☐☐☐

Αγγλικά

Pamekrouaziera.gr
Η κρουαζιέρα στα καλύτερα της!



Σιδηρόδρομος Φλάαμ (FLA-20)

Διάρκεια: 2 ώρες | Ενήλικες: €173.00 | Παιδιά: €122.00

Σιδηρόδρομος Φλάαμ

Ανακαλύψτε μία από τις πιο ενδιαφέρουσες σιδηροδρομικές διαδρομές στον κόσμο και απολαύστε μερικά από τα πιο εντυπωσιακά τοπία της Νορβηγίας. Η Σιδηροδρομική Γραμμή του Φλάαμ είναι ένα εξαιρετικό έργο μηχανικής που προσφέρει υπέροχες θέες των βουνών και των καταρρακτών που χαρακτηρίζουν αυτή την όμορφη περιοχή της Νορβηγίας. Επιβιβαζόμενοι στον τρένο στον Σταθμό του Φλάαμ, θα ταξιδέψετε κατά μήκος του ποταμού Φλάαμ, ο οποίος είναι από τους καλύτερους ποταμούς για σολομό στη Δυτική Νορβηγία, μέχρι τον Σταθμό Μύρνταλ, σε υψόμετρο 861 μέτρων. Θαυμάστε τη φανταστική θέα καθώς περνάτε από τα 21 χιλιόμετρα της διαδρομής, συμπεριλαμβανομένης της απόκρημνης πτώσης του καταρράκτη Ριόαντε και της εντυπωσιακής κορυφής του βουνού Βιμπμέσνοσι. Για να ανέβει η σιδηροδρομική γραμμή τα 300 μέτρα του Μύρνταλσπεργκ, είναι χτισμένη σε 4 επίπεδα. Καθώς το τρένο στέκεται στο 4ο επίπεδο, μπορείτε να δείτε τα υπόλοιπα 3 επίπεδα. Για να εξασφαλιστούν οι καλύτερες δυνατές θέες, το τρένο θα επιβραδύνει στις πιο εντυπωσιακές διαδρομές, δίνοντάς σας χρόνο να καταγράψετε το δραματικό τοπίο. Θα γίνει μία σύντομη στάση στον καταρράκτη Κιόσφοσεν για να φωτογραφίσετε τον εκπληκτικό καταρράκτη ύψους 93 μέτρων. Στο Μύρνταλ, το τρένο θα κάνει αναστροφή και θα επιστρέψει στο Φλάαμ.

Σημείωση: Η απόσταση από τον Σταθμό Φλάαμ είναι 5 λεπτά με τα πόδια. Υπάρχουν μερικά απότομα σκαλοπάτια για την επιβίβαση στο τρένο και η διαδρομή διαρκεί περίπου 60 λεπτά σε κάθε κατεύθυνση. Υπάρχει περιορισμένη ηχογραφημένη ξενάγηση στο τρένο. Η εκδρομή περιλαμβάνει αρκετές σήραγγες, οπότε δεν είναι κατάλληλη για επισκέπτες που πάσχουν από κλειστοφοβία. Το τρένο κάνει στάση στο Μύρνταλ για 5-10 λεπτά για να κάνει αναστροφή, και μόλις είναι έτοιμο, αναχωρεί, οπότε παρακαλούνται οι επιβάτες να παραμείνουν στο τρένο. Η εκδρομή διεξάγεται χωρίς ξεναγό αλλά με συνοδό που μιλάει αγγλικά. Κατά τη διάρκεια του ταξιδιού με το τρένο, η πληροφόρηση θα παρέχεται μέσω του ηχείου στις εξής γλώσσες: Αγγλικά, Γαλλικά, Ισπανικά, Γερμανικά και Ιταλικά. Οι επιβάτες θα κατανεμηθούν στα βαγόνια σύμφωνα με τη γλώσσα, με μέγιστο τρεις γλώσσες σε κάθε βαγόνι και ανάλογα με τη διαθεσιμότητα.

Γλώσσες ξενάγησης:

Αγγλικά



**Pamekrouaziera.gr**
Η κρουαζιέρα στα καλύτερα της!

Πανέμορφοι Καταρράκτες & Ο Λαβύρινθος με τις Λευκές Σπηλιές (FLA-03)



Διάρκεια: 3 ώρες | Ενήλικες: €82.00 | Παιδιά: €62.00

Διάρκεια: 3,5 ώρες | Ενήλικες: €- | Παιδιά: €-

Ξεκινώντας από την προβλήτα, αυτή η εκδρομή σας πηγαίνει, διαμέσου ενός τούνελ, στο χωριό Gudvangen, όπου θα συνεχίσετε μέχρι την κοιλάδα Nærøya και στον δίδυμο καταρράκτη Tvindefossen, όπου θα κάνετε μια φωτογραφική στάση. Το "Tvinde" προέρχεται από μια παλιά νορβηγική λέξη που σημαίνει διπλός, καθώς πρόκειται στην πραγματικότητα για δύο καταρράκτες που πέφτουν ο ένας δίπλα στον άλλο.

Στη συνέχεια, θα κατευθυνθείτε (μέσω περισσότερων τούνελ) στο Λευκό Σπήλαιο του Gudvangen, όπου θα περπατήσετε ανάμεσα στις βαθιές σπηλιές και κατά μήκος υπόγειων λιμνών. Ο ανορθοσίτης, είναι ένα εξαιρετικό λευκό ορυκτό που μοιάζει με μάρμαρο, με τεράστιο γεωλογικό ενδιαφέρον και πολύ σπάνιο. Στη Νορβηγία βρίσκεται το μεγαλύτερο κοίτασμα και μεταξύ άλλων μπορεί να βρεθεί και στο φεγγάρι!

Η περιήγηση σε αυτά τα λευκά ορυχεία είναι ένα μείγμα μουσικής και φώτων, γαλήνης και αρμονίας. Προσοχή: Ομιλίες δεν επιτρέπονται, καθώς η ηχώ είναι τόσο δυνατή που ακόμη και ο ψίθυρος μπορεί να διαταράξει την ακουστική, καταστρέφοντας το ηχητικό αποτέλεσμα που πρόκειται να ακούσετε κατά τη διάρκεια της ξενάγησης. Αυτός είναι και ο λόγος που το δάπεδο έχει μοκέτα. Μια εμπειρία γευσίγνωσias στην κεντρική αίθουσα, μέσα στα ορυχεία, ολοκληρώνει την επίσκεψή σας πριν επιστρέψετε στην προβλήτα στο Φλάαμ.



Μια εκδρομή που κόβει την ανάσα στην κοιλάδα του Φλάαμ (FLABK-1A)

Διάρκεια: 6 ώρες | Ενήλικες: €69.00 | Παιδιά: €55.00

Μια εκδρομή που κόβει την ανάσα στην κοιλάδα του Φλάαμ ☐☐

Εάν έχετε κουραστεί από τα συνηθισμένα και αναζητάτε διαφορετικές εμπειρίες στα ταξίδια σας, σκεφτείτε αυτή την εκδρομή. Ανεβείτε σε ένα ποδήλατο και διαγράψτε μια διαδρομή μήκους 30 χιλιομέτρων, με φόντο το φανταστικό σκηνικό του Φλάαμ.


Θα κάνετε πετάλι κατά μήκος της κεντρικής κοιλάδας της περιοχής, περνώντας μέσα από τα ψηλά βουνά και τους καταρράκτες, πριν συνεχίσετε δίπλα στον ποταμό Φλάαμ. Ακολουθώντας το ποτάμι, θα φτάσετε στη γοητευτική μικρή ξύλινη εκκλησία του Φλάαμ, όπου θα κάνετε ένα διάλειμμα για να ξεποστάσετε και να βγάλετε φωτογραφίες.

Στη συνέχεια, θα ανηφορήσετε προς τον καταρράκτη Brekkefossen, ο οποίος πέφτει στην πλευρά ενός κατάφυτου φαραγγιού. Μετά από αρκετό χρόνο για να θαυμάσετε την εκπληκτική θέα, θα επιστρέψετε με το ποδήλατο και θα διασχίσετε το κέντρο του Φλάαμ, συνεχίζοντας κατά μήκος των ακτών του Aurland Fjord.

Όταν φτάσετε στο γραφικό Aurland, μια πόλη που περικλείεται από γιγαντιαία, χιονισμένα βουνά, θα γίνει μια στάση να πάρετε μια ανάσα. Εκμεταλλευτείτε την ευκαιρία να απολαύσετε τη μαγευτική θέα στο φιόρδ και το πλοίο, πριν επιστρέψετε στο λιμάνι.

Γλώσσες ξενάγησης: ☐☐☐

Αγγλικά



Εκδρομή με το Ποδήλατο γύρω από το AurlandsFjorden (FLABK-2)

Διάρκεια: 5 ώρες | Ενήλικες: €87.00 | Παιδιά: €67.00

Εκδρομή με το Ποδήλατο γύρω από το AurlandsFjorden ☐☐

Αυτή η εκδρομή ενδείκνυται για τους λάτρεις του ποδηλάτου και της επαφής με την φύση. Και γίνεται ευκολότερη με ένα pedelec - ηλεκτροκίνητο ποδήλατο που υποβοηθά την ισχύ του πετάλου του αναβάτη σε ταχύτητες έως και 25 χλμ/ ώρα. Απολαύστε φρέσκο νορβηγικό αέρα, εντυπωσιακά τοπία και μια άνετη βόλτα με ηλεκτρικό ποδήλατο.

Αρχικά, για 15 χιλιόμετρα θα κάνετε ποδήλατο στον κεντρικό δρόμο, διασχίζοντας την κοιλάδα Aurlandsfjorden, με πανύψηλα βουνά και καταρράκτες σε κάθε πλευρά. Φτάνοντας στο χωριό Skjerdal, θα κένετε ένα διάλειμμα για ξεκουραστείτε και να απολαύσετε την εκπληκτική θέα από μια υπερυψωμένη τοποθεσία.

Προχωρώντας ξανά, θα κατηφορίσετε παράλληλα με το Aurlandsfjorden προς την όμορφη πόλη Aurland, η οποία φωλιάζει ανάμεσα στις χιονισμένες κορυφές. Αφού πάρετε μια ανάσα εδώ, θα συνεχίσετε, κατευθυνόμενοι σε ένα συναρπαστικό υπαίθριο μουσείο, το οποίο αναδημιουργεί μια νορβηγική φάρμα, περίπου του 1700: το συλλογικό αγρόκτημα Otternes.

Η υποδομή του αγροκτήματος (σκάλες, πέτρινοι τοίχοι, πηγάδια κ.λπ.) παραμένει σε μεγάλο βαθμό ανέπαφη και παρέχει πληροφορίες για τη γεωργία, όπως ασκούσαν αιώνες πριν. Τέλος, η εκδρομή σας ολοκληρώνεται ακολουθώντας μια εξίσου γραφική διαδρομή κατά την επιστροφή στο πλοίο.

